

জেলা : বরগুনা

উপজেলা : বরগুনা সদর

বরগুনা পৌরসভা

ক্রমিক	ভোট কেন্দ্রের নাম ও অবস্থান	ভোট কেন্দ্র সংখ্যা	যে এলাকার ভোটারগণ এই ভোটকেন্দ্রে ভোট দিবেন (ভোটার এলাকার নাম)			কেন্দ্রের ভোটার সংখ্যা			
			পল্লী অঞ্চলের ক্ষেত্রে গ্রামের নাম	যে দল থেকে ভোট সংগ্রহ করে যা	যে দল থেকে ভোট করে বিলি হয়েছে	পুরুষ	মহিলা	মোট	মন্তব্য
০১	(১নং) কড়ইতলা সোনাখালী গণন মেমোরিয়াল মাধ্যমিক বিদ্যালয়, কড়ইতলা (পুরুষ)	৫	কড়ইতলা (ওয়ার্ড অংশ-১)			১৪৪		১৪৪	পুরুষ ভোটার ভোটকেন্দ্রের নামের আংশিক পরিবর্তন
			কড়ইতলা (ওয়ার্ড অংশ-৩)			১১১১		১১১১	
			সোনাখালী			৭১০		৭১০	
						১৯৬৫		১৯৬৫	
০২	(২নং) কড়ইতলা সরকারি প্রাথমিক বিদ্যালয়, কড়ইতলা (মহিলা)	৫	কড়ইতলা (ওয়ার্ড অংশ-১)				২১০	২১০	মহিলা ভোটার একই ক্যাম্পাসে দুইটি ভিন্ন প্রতিষ্ঠান
			কড়ইতলা (ওয়ার্ড অংশ-৩)				১১৮৪	১১৮৪	
			সোনাখালী				৭০৫	৭০৫	
০৩	(৩নং) বরগুনা সরকারী মহিলা কলেজ, সরকারলেনী	৮	সরকারলেনী (১নং ওয়ার্ড অংশ)			১৫০৯	১৫৬৩	৩০৭২	উভয় ভোটার
০৪	(৪নং) পুলিশ লাইন হাই স্কুল, নতুন ভবন, পুলিশ লাইন (পুরুষ)	৫	মাইঠা (২নং ওয়ার্ড অংশ)			১২৬৭			পুরুষ ভোটার নতুন কেন্দ্র
			কড়ইতলা নয়াকাটা (২নং ওয়ার্ড অংশ)			৬১০			
০৫	(৫নং) পুলিশ লাইন হাই স্কুল পুরাতন ভবন, পুলিশ লাইন (মহিলা)	৫	মাইঠা (২নং ওয়ার্ড অংশ)				১২৩৩		মহিলা ভোটার ভোটার সংখ্যা বৃদ্ধি পাওয়াতে একই প্রতিষ্ঠানে নতুন মহিলা ভোট কেন্দ্র স্থাপন
			কড়ইতলা নয়াকাটা (২নং ওয়ার্ড অংশ)				৬৯৫		
০৬	(৬নং) নুরে হেরা দাখিল মাদ্রাসা, ক্রোক	৮	ক্রোক			১৫০০	১৬৪৭	৩১৪৭	উভয় ভোটার, পূর্বা কেন্দ্র ক্রোক সঃ প্রাঃ বিঃ পরিভ্রান্ত হওয়ার ভবন টি ভেঙে ফেলা হয়েছে। বিদ্যমান টিনের সেটে ভোট গ্রহণ উপযোগী নয় বিধায় নুরেহেরা দাঃ মাদ্রাসায়, নতুন কেন্দ্র প্রস্তাব করা হয়েছে।
০৭	(৭নং) বরগুনা সরকারী বালিকা মাধ্যমিক বিদ্যালয়, বরগুনা।	৮	বরগুনা বন্দর (৮নং ওয়ার্ড অংশ)			১৪২৯	১৪৮১	২৯১০	উভয় ভোটার
০৮	(৮নং) বরগুনা আদর্শ বালিকা মাধ্যমিক বিদ্যালয়, বরগুনা।	৭	পশ্চিম বরগুনা (ওয়ার্ড অংশ-৭)			২৩৩	৩৫৫	৫৮৮	উভয় ভোটার
			বরগুনা বন্দর (ওয়ার্ড অংশ-৭)			১৩৩৭	৬৮৪	২০২১	
০৯	(৯নং) বরগুনা সরকারী কলেজ, বরগুনা।	৯	পশ্চিম বরগুনা (ওয়ার্ড অংশ-৯)			১৪৬৭	১৬৬১	৩১২৮	উভয় ভোটার
			আমতলা সড়ক পশ্চিম			২০৪	২৩৫	৪৩৯	
১০	(১০নং) বরগুনা জেলা স্কুল, বরগুনা হাই স্কুল সড়ক (পুরুষ)	৫	আমতলা সড়ক			৩৯৪		৩৯৪	পুরুষ ভোটার
			হাইস্কুল সড়ক			৯০৫		৯০৫	
			কাদের সড়ক			২৪৭		২৪৭	
			ফরমান আলী সড়ক			৩৫১		৩৫১	
			বড়ইতলা সড়ক			২৪১		২৪১	
১১	(১১নং) বরগুনা সরকারি প্রাথমিক বিদ্যালয়, বরগুনা হাই স্কুল সড়ক (মহিলা)	৬	আমতলা সড়ক				৫১২	৫১২	মহিলা ভোটার, পুরুষ ও মহিলা ভোটার আলাদা কেন্দ্র করা হয়েছে। বরগুনা জেলা স্কুল ও বরগুনা প্রাইমারি সরকারি প্রাথমিক বিঃ একই ক্যাম্পাসে অবস্থিত।
			হাইস্কুল সড়ক				১০৩৪	১০৩৪	
			কাদের সড়ক				২৬৯	২৬৯	

		ফরমান আলী সড়ক			৪২৩	৪২৩	ভোট কেন্দ্রের নামের আংশিক পরিবর্তন
		বড়ইতলা সড়ক			২৮৫	২৮৫	
					২৫২৩	২৫২৩	

জেলা : বরগুনা

উপজেলা : বরগুনা সদর

ইউনিয়নের নাম : বদরখালি


ক্রমিক	ভোট কেন্দ্রের নাম ও অবস্থান	ভোট কেন্দ্রের সংখ্যা	যে এলাকার ভোটারগণ এই ভোটকেন্দ্রে ভোট দিবেন(ভোটার এলাকার নাম)			কেন্দ্রের ভোটার সংখ্যা			
			পল্লী অঞ্চলের ক্ষেত্রে গ্রামের নাম	শহর অঞ্চলের ক্ষেত্রে ওয়ার্ড নং/মহল্লা/ রাস্তার নাম	যে সকল কেন্দ্রে ভোটার এলাকা বিভক্ত হইয়াছে সে সকল কেন্দ্রে ভোটারদের ক্রমিক নম্বর	পুরুষ	মহিলা	মোট	মন্তব্য
১২	(১২নং) বাওয়ালকর ডি কে মাধ্যমিক বিদ্যালয়, বাওয়ালকর।	৮	বাওয়ালকর			১৫৬৯	১৫৭৮	৩১৪৭	উভয় ভোটার, ভোট কেন্দ্রের নামে আংশিক পরিবর্তন
১৩	(১৩নং) চালিতাতলা কে.বি মাধ্যমিক বিদ্যালয়, চালিতাতলা।	৭	কুমড়াখালি(ওয়ার্ড অংশ-২)			৮৪৪	৯১৭	১৭৬১	উভয় ভোটার, ভোট কেন্দ্রের নামে আংশিক পরিবর্তন
			চালিতাতলা			৪৪১	৪১৮	৮৫৯	
						১২৮৫	১৩৩৫	২৬২০	
১৪	(১৪নং) মধ্য কুমড়াখালী এস.কে.রায় সরকারী প্রাথমিক বিদ্যালয়।	৮	কুমড়াখালি (ওয়ার্ড অংশ-৩)			১৪১১	১৫০৫	২৯১৬	উভয় ভোটার অস্থায়ী কক্ষ ২টি
১৫	(১৫নং) পূর্ব কাটাখালী শরীফিয়া সরকারি প্রাথমিক বিদ্যালয়।	৮	বদরখালি(ওয়ার্ড অংশ-৪)			১৫৭৮	১৫৩৬	৩১১৪	উভয় ভোটার দঃ বদরখালী সঃ প্রাঃ বিঃ অবকাঠামো,যোগাযোগ ও পর্যটন কেন্দ্র ব্যবস্থা না থাকায়। পূর্ব কাটাখালী শরীফিয়া সঃ প্রাঃ বিঃ প্রতিষ্ঠানকে নতুন ভোট কেন্দ্র হিসেবে প্রস্তাব করা হয়েছে।
১৬	(১৬নং) ফুলঝুড়ি বহুমুখী মাধ্যমিক বিদ্যালয়, ফুলঝুড়ি।	৭	পাতাকাটা(ওয়ার্ড অংশ-৫)			৮৪৬	৮৫২	১৬৯৮	উভয় ভোটার
			বদরখালি(ওয়ার্ড অংশ-৫)			৫২৭	৫৪৬	১০৭৩	
						১৩৭৩	১৩৯৮	২৭৭১	
১৭	(১৭নং) উত্তর পাতাকাটা সরকারী প্রাথমিক বিদ্যালয়।	৬	পাতাকাটা (ওয়ার্ড অংশ-৬)			১২৮৪	১২৭৪	২৫৫৯	উভয় ভোটার অস্থায়ী কক্ষ ৩টি
১৮	(১৮নং) তেতুলবাড়িয়া মাধ্যমিক বিদ্যালয়, তেতুলবাড়িয়া।	৪	তেতুলবাড়িয়া(ওয়ার্ড অংশ-৭)			৮৮৪	৮৬০	১৭৪৪	উভয় ভোটার
১৯	(১৯নং) গুলিশাখালী সরকারী প্রাঃ বিদ্যালয়, গুলিশাখালী।	৮	তেতুলবাড়িয়া(ওয়ার্ড অংশ-৮)			৫২৯	৫৩৪	১০৬৩	উভয় ভোটার
			গুলিশাখালি(ওয়ার্ড অংশ-৮)			৭৯১	৮০৮	১৫৯৯	
						১৩২০	১৩৪২	২৬৬২	
২০	(২০নং) ডেমা গুলিশা খালী হাকিমিয়া মাধ্যমিক বিদ্যালয়, ডেমা।	৮	ডেমা			৬২৬	৬২৯	১২৫৫	উভয় ভোটার ভোট কেন্দ্রের নামে আংশিক পরিবর্তন
			গুলিশাখালি(ওয়ার্ড অংশ-৯)			৬৭৬	৬৫৮	১৩৩৪	
						১৩০২	১২৮৭	২৫৮৯	

জেলা : বরগুনা

উপজেলা : বরগুনা সদর

ইউনিয়নের নাম : গৌরীচন্না

ক্রমিক	ভোট কেন্দ্রের নাম ও অবস্থান	ভোট কেন্দ্রের সংখ্যা	যে এলাকার ভোটারগণ এই ভোটকেন্দ্রে ভোট দিবেন(ভোটার এলাকার নাম)			কেন্দ্রের ভোটার সংখ্যা			
			পল্লী অঞ্চলের ক্ষেত্রে গ্রামের নাম	শহর অঞ্চলের ক্ষেত্রে ওয়ার্ড নং/মহল্লা/ রাস্তার নাম	যে সকল কেন্দ্রে ভোটার এলাকা বিস্তৃত হইয়াছে সে সকল কেন্দ্রে ভোটারদের ক্রমিক নং	পুরুষ	মহিলা	মোট	মন্তব্য
২১	(২১নং) দক্ষিণ খাজুরতলা সরকারী প্রাঃ বিদ্যালয়, দঃ খাজুরতলা।	৪	পশ্চিম খাজুরতলা(১নং ওয়ার্ড অংশ)			৮১৮	৮৯৩	১৭১১	উভয় ভোটার
২২	(২২নং) খাজুরতলা সরকারী প্রাঃ বিদ্যালয়, খাজুরতলা।	৭	পূর্ব খাজুরতলা(২নং ওয়ার্ড অংশ)			১৩৯৬	১৫৬০	২৯৫৭	উভয় ভোটার অস্থায়ী কক্ষ (৪)টি
২৩	(২৩নং) লাকুরতলা সরকারী প্রাঃ বিদ্যালয়, লাকুরতলা।	৮	দক্ষিণ লাকুরতলা(৩নং ওয়ার্ড অংশ)			১৪৯৮	১৬৩১	৩১২৯	উভয় ভোটার নতুন ভবন হয়েছে অস্থায়ী কক্ষের প্রয়োজন নাই।
			বেতুনিয়া			১৫৩	১৬২	৩১৫	
২৪	(২৪নং) লাকুলতলা সেনার বাংলা মাধ্যমিক বিদ্যালয়, লাকুরতলা।	৬	উত্তর লাকুরতলা			৮৩৩	৮১৬	১৬৪৯	উভয় ভোটার ভোট কেন্দ্রের নামে আংশিক পরিবর্তন।
			বাইশতবক			২৩৯	২২৫	৪৬৪	
২৫	(২৫নং) উত্তর আমতলী সরকারী প্রাঃ বিদ্যালয়, আমতলী।	৪	আমতলী			৩৮৭	৪২৭	৮১৪	উভয় ভোটার ভোট কেন্দ্রের নামে আংশিক পরিবর্তন।
			ছোট বদরখালী			৩৪০	৩৫৬	৬৯৬	
২৬	(২৬নং) গৌরীচন্না নওয়াব সলিমুল্লাহ মাধ্যমিক বিদ্যালয়, গৌরীচন্না।	৮	কালাইমুদাফাত			৫৩৮	৫৬৮	১১০৬	উভয় ভোটার ভোট কেন্দ্রের নামে আংশিক পরিবর্তন।
			বড় গৌরীচন্না			৮৯৮	৮৯২	১৭৯০	
২৭	(২৭নং) দক্ষিণ মনসাতলী সরকারী প্রাঃ বিদ্যালয়, দঃ মনসাতলী।	৫	ভূতমারা			৮৮১	৯৭১	১৮৫২	উভয় ভোটার
			দক্ষিণ মনসাতলী			১০৯৬	১০৭৪	২১৭০	
২৮	(২৮নং) মনসাতলী সরকারী প্রাঃ বিদ্যালয়, মনসাতলী।	৬	উত্তর মনসাতলী			৫৩৫	৫৩৪	১০৬৯	উভয় ভোটার
			রোডপাড়া			৪২৩	৪২৫	৮৪৮	
২৯	(২৯নং) পূর্বধূপতী সরকারী প্রাঃ বিদ্যালয়, ধূপতী।	৮	পূর্ব ধূপতী			৭৬২	৭৬১	১৫২৩	উভয় ভোটার অস্থায়ী কক্ষ (৩) টি
			পশ্চিম ধূপতী			৭৩৯	৭৬৭	১৫০৬	
৩০	(৩০নং) পূর্বধূপতী সরকারী প্রাঃ বিদ্যালয়, ধূপতী।	৮				১৫০১	১৫২৮	৩০২৯	




জেলা : বরগুনা

উপজেলা : বরগুনা সদর

ইউনিয়নের নামঃ ফুলঝুড়ি

ক্রমিক	ভোট কেন্দ্রের নাম ও অবস্থান	ভোট কেন্দ্রের সংখ্যা	যে এলাকার ভোটারগণ এই ভোটকেন্দ্রে ভোট দিবেন(ভোটার এলাকার নাম)			কেন্দ্রের ভোটার সংখ্যা			
			পল্লী অঞ্চলের ক্ষেত্রে গ্রামের নাম	শহর অঞ্চলের ক্ষেত্রে ওয়ার্ড নং/মহল্লা/ রাস্তার নাম	যে সকল কেন্দ্রে ভোটার এলাকা বিতক্ত হইয়াছে সে সকল ক্ষেত্রে ভোটারদের ক্রমিক নম্বর	পুরুষ	মহিলা	মোট	মন্তব্য
৩১	(৩১নং) ছোট গৌরীচন্না মাধ্যমিক বিদ্যালয়, ছোট গৌরীচন্না।	৮	গলাচিপা			১১৫	১০১	২১৬	উভয় ভোটার
			ছোট গৌরীচন্না(১নং ওয়ার্ড অংশ)			৬৭৬	৬৬৫	১৩৪১	
			ছোট গৌরীচন্না(২ নং ওয়ার্ড অংশ-২)			৮১৪	৮০৩	১৬১৭	
						১৬০৫	১৫৬৯	৩১৭৪	
৩২	(৩২নং) ছোট গৌরীচন্না খানবাড়ী সরকারী প্রাঃ বিদ্যালয়, ছোট গৌরীচন্না।	৪	ছোট গৌরীচন্না(৩নং ওয়ার্ড অংশ)			৭২৪	৭৬৬	১৪৯০	উভয় ভোটার, ভোট কেন্দ্রের নামে আংশিক পরিবর্তন
৩৩	(৩৩নং) গিলাতলী সরকারী প্রাঃ বিদ্যালয়, গিলাতলী।	৮	গিলাতলী(৪নং ওয়ার্ড অংশ)			৬৪৭	৭০২	১৩৪৯	উভয় ভোটার
			বুড়িরখাল			২৭২	২৯০	৫৬২	
			গিলাতলী (৫নং ওয়ার্ড অংশ)			৪২১	৪৩৬	৮৫৭	
						১৩৪০	১৪২৮	২৭৬৮	
৩৪	(৩৪নং) পশ্চিম গুদিঘাটা সরকারী প্রাঃ বিদ্যালয়, পশ্চিম গুদিঘাটা।	৪	গুদিঘাটা(৬নং ওয়ার্ড অংশ)			১৪৬	১১৯	২৬৫	উভয় ভোটার অস্থায়ী কক্ষ ১টি
			পশ্চিম গুদিঘাটা ৬নং ওয়ার্ড অংশ)			৫৮৮	৬০১	১১৮৯	
						৭৩৪	৭২০	১৪৫৪	
৩৫	(৩৫নং) গুদিঘাটা সরকারী প্রাঃ বিদ্যালয়, পূর্ব গুদিঘাটা। (পুরুষ)	৫	গুদিঘাটা (৭নং ওয়ার্ড অংশ)			৮০৭		৮০৭	পুরুষ ভোটার অস্থায়ী কক্ষ ১টি একই ক্যাম্পাসে দুইটি বিিন্ন প্রতিষ্ঠান এবং ভোট কেন্দ্রের নামে আংশিক পরিবর্তন।
			গুদিঘাটা (৮নং ওয়ার্ড অংশ)			৫৯৬		৫৯৬	
			খুচনীচোরা			৮৩		৮৩	
			গুদিঘাটা (৯নং ওয়ার্ড অংশ)			৬৪২		৬৪২	
						২১২৮	-	২১২৮	
৩৬	(৩৬নং) গুদিঘাটা মাধ্যমিক বিদ্যালয়, পূর্ব গুদিঘাটা। (মহিলা)	৬	গুদিঘাটা (৭নং ওয়ার্ড অংশ)				৭৫০	৭৫০	মহিলা ভোটার
			গুদিঘাটা (৮নং ওয়ার্ড অংশ)				৫৮০	৫৮০	
			খুচনীচোরা				৮৮	৮৮	
			গুদিঘাটা (৯নং ওয়ার্ড অংশ)				৬৭৭	৬৭৭	
						-	২০৯৫	২০৯৫	



জেলা : বরগুনা

উপজেলা : বরগুনা সদর

ইউনিয়নের নামঃ কেওড়াবুনিয়া

ক্রমিক	ভোট কেন্দ্রের নাম ও অবস্থান	ভোট কেন্দ্রের সংখ্যা	যে এলাকার ভোটারগণ এই ভোটকেন্দ্রে ভোট দিবেন(ভোটার এলাকার নাম)			কেন্দ্রের ভোটার সংখ্যা			
			পল্লী অঞ্চলের ক্ষেত্রে গ্রামের নাম	শহর অঞ্চলের ক্ষেত্রে ওয়ার্ড নং/মহলা/রাস্তার নাম	যে সকল কেন্দ্রে ভোটার এলাকা বিস্তৃত হয়েছে সে সকল কেন্দ্রে ভোটারদের ক্রমিক নম্বর	পুরুষ	মহিলা	মোট	মন্তব্য
৩৭	(৩৭নং) কেওড়াবুনিয়া ইউনিয়ন পরিষদ, কেওড়াবুনিয়া।	৮	হরিদ্রাবাড়িয়া			৬৬০	৭২৯	১৩৮৯	উভয় ভোটার অস্থায়ী কক্ষ ০২ট
			ঘটবাড়িয়া			৮৫২	৮৬২	১৭১৪	
৩৮	(৩৮নং) পশুয়া সরকারী প্রাথমিক বিদ্যালয়, পশুয়া।	৫	কোটবাড়িয়া			২৩১	২৩৪	৪৬৫	উভয় ভোটার
			তুলশিবাড়িয়া			৬৯৫	৬৮৭	১৩৮২	
৩৯	(৩৯নং) আমড়াবুড়ি সরকারী প্রাথমিক বিদ্যালয়, আমড়াবুড়ি।	৭	শিংড়াবুনিয়া(৭নং ওয়ার্ড অংশ)			৬১০	৬১৪	১২২৪	অস্থায়ী কক্ষ ০১টি
			যুগিরতবক			৬১৭	৬২১	১২৩৮	
			শিংড়াবুনিয়া(৮নং ওয়ার্ড অংশ)			২২১	২০৯	৪৩০	
৪০	(৪০নং) কে, লতাবাড়িয়া সরকারী প্রাঃ বিদ্যালয়, লতাবাড়িয়া। (পুরুষ)	৪	লতাবাড়িয়া			৮৯৭		৮৯৭	পুরুষ ভোটার
			কেওড়াবুনিয়া			৬২৮		৬২৮	
৪১	(৪১নং) দঃ লতাবাড়িয়া ইসলামিয়া দাঃ মাদ্রাঃ ভোকেশনাল স্কুল বহুমুখি আশ্রয়ন কেন্দ্র, লতাবাড়িয়া (মহিলা)	৪	লতাবাড়িয়া				৯০৩	৯০৩	মহিলা ভোটার ভোটার সংখ্যা বৃদ্ধি পাওয়াতে, দঃ লতাঃইসঃ দাঃ মাদ্রাঃ ভোকেশঃ স্কুল বহঃ আশ্রাঃ কেন্দ্র আলাদা নতুন মহিলা ভোটকেন্দ্র প্রস্তাব করা হয়েছে।
			কেওড়াবুনিয়া				৬৩৬	৬৩৬	
৪২	(৪২নং) আয়লা মাধ্যমিক বিদ্যালয়, আয়লা।	৭	পশ্চিম আদাবাড়িয়া			২৯৪	৩৪৯	৬৪৩	উভয় ভোটার
			পূর্ব আদাবাড়িয়া			১০৮৫	১০১৬	২১০১	
৪৩	(৪৩নং) আংগারপাড়া সরকারী প্রাথমিক বিদ্যালয়, আংগারপাড়া।	৭	আংগারপাড়া (১নং ওয়ার্ড অংশ)			১০০০	১০৫৬	২০৫৬	উভয় ভোটার
			আংগারপাড়া (২নং ওয়ার্ড অংশ)			৩৫৫	২৭৬	৬৩১	
						১৩৫৫	১৩৩২	২৬৮৭	

জেলা : বরগুনা

উপজেলা : বরগুনা সদর

ইউনিয়নের নামঃ আয়লাপাতাকাটা

ক্রমিক	ভোট কেন্দ্রের নাম ও অবস্থান	ভোট কেন্দ্রের সংখ্যা	যে এলাকার ভোটারগণ এই ভোটকেন্দ্রে ভোট দিবেন(ভোটার এলাকার নাম)			কেন্দ্রের ভোটার সংখ্যা			
			পল্লী অঞ্চলের ক্ষেত্রে গ্রামের নাম	শহর অঞ্চলের ক্ষেত্রে ওয়ার্ড নং/মহলা/রাস্তার নাম	যে সকল কেন্দ্রে ভোটার এলাকা বিভক্ত হইয়াছে সে সকল ক্ষেত্রে ভোটারদের ক্রমিক নম্বর	পুরুষ	মহিলা	মোট	মন্তব্য
৪৪	(৪৪ নং) আয়লা পাতাকাটা দাখিল মাদ্রাসা, আয়লাপাতাকাটা।	৬	আয়লাপাতাকাটা			১০০১	৯৭৪	১৯৭৫	উভয় ভোটার
৪৫	(৪৫নং) জাঙ্গালিয়া ইসলামিয়া দাখিল মাদ্রাসা, জাঙ্গালিয়া।	৬	জাঙ্গালিয়া			১০৭৮	১০৯৪	২১৭২	উভয় ভোটার
৪৬	(৪৬নং) আয়লা লেমুয়া সরকারী প্রাঃ বিদ্যালয়, আয়লা।	৪	পাকুরগাছিয়া			৮০৩	৮৪০	১৬৪৩	উভয় ভোটার অস্থায়ী কক্ষ ০১টি
৪৭	(৪৭নং) লেমুয়া স্বতন্ত্র ইবতেদায়ী মাদ্রাসা, লেমুয়া।	৪	লেমুয়া			৮৪৪	৮৫২	১৬৯৬	উভয় ভোটার
৪৮	(৪৮নং) তুলাতলা ইটবাড়িয়া সরকারী প্রাঃ বিদ্যালয়, তুলাতলা।	৮	উত্তর ইটবাড়িয়া			৫৬৭	৫৮৪	১১৫১	উভয় ভোটার অস্থায়ী কক্ষ ২টি
			বধুঠাকুরাণী			৫৩৮	৫০১	১০৩৯	
			দক্ষিণ ইটবাড়িয়া			৭১৬	৭০০	১৪১৬	
						১৮২১	১৭৮৫	৩৬০৬	
৪৯	(৪৯নং) ইটবাড়িয়া কদমতলা মাধ্যমিক বিদ্যালয় ও সংলগ্ন কদমতলা সরকারি প্রাথমিক বিদ্যালয়। কদমতলা।	৬	কদমতলা			৬৪৯	৬৪২	১২৯১	উভয় ভোটার ভোটকেন্দ্রের নামে আংশিক পরিবর্তন।
			লাঙ্গলকাটা			১৮১	১৮২	৩৬৩	
			খাজুরতলা			৩৯৯	৪১২	৮১১	
						১২২৯	১২৩৬	২৪৬৫	
৫০	(৫০নং) পূর্ব কেওড়াবুনিয়া সরকারী প্রাঃ বিদ্যালয়, পূর্ব কেওড়াবুনিয়া।	৬	পূর্ব কেওড়াবুনিয়া(৮নং ওয়ার্ড অংশ)			৭২৮	৬৪১	১৩৬৯	উভয় ভোটার
			পুরাকাটা			৩২২	৪২২	৭৪৪	
						১০৫০	১০৬৩	২১১৩	
৫১	(৫১নং) পূর্ব কেওড়াবুনিয়া দাখিল মাদ্রাসা, পূর্ব কেওড়াবুনিয়া।	৬	গাবতলী			৬৪০	৭১৮	১৩৫৮	উভয় ভোটার
			পূর্ব কেওড়াবুনিয়া (৯নং ওয়ার্ড অংশ)			৪৯৭	৪০৭	৯০৪	
						১১৩৭	১১২৫	২২৬২	

জেলা : বরগুনা

উপজেলা : বরগুনা সদর

ইউনিয়নের নামঃ বুড়িরচর

ক্রমিক	ভোট কেন্দ্রের নাম ও অবস্থান	ভোট কেন্দ্রের সংখ্যা	যে এলাকার ভোটারগণ এই ভোটকেন্দ্রে ভোট দিবেন(ভোটার এলাকার নাম)			কেন্দ্রের ভোটার সংখ্যা			
			পল্লী অঞ্চলের ক্ষেত্রে গ্রামের নাম	শহর অঞ্চলের ক্ষেত্রে ওয়ার্ড নং/মহল্লা/রাস্তার নাম	যে সকল কেন্দ্রে ভোটার এলাকা বিভক্ত হইয়াছে সে সকল ক্ষেত্রে ভোটারদের ক্রমিক নম্বর	পুরুষ	মহিলা	মোট	মন্তব্য
৫২	(৫২নং) রায়েরতবক সরকারী প্রাঃ বিদ্যালয়, রায়েরতবক।	৫	রায়েরতবক			৫৪৭	৪৮৯	১০৩৬	উভয় ভোটার
			সোনাখালী			৩৯৫	৪২৮	৮২৩	
৫৩	(৫৩নং) ম'নিকখালী বড় লবনগোলা সরকারী প্রাঃ বিদ্যালয়, ম'নিকখালী।	৮	হোঁট লবনগোলা			২৭৩	২৫৭	৫৩০	উভয় ভোটার
			দক্ষিণ লবনগোলা			৮৭৯	৮৬১	১৭৪০	
			ম'নিকখালী			৩৩৮	৩১৫	৬৫৩	
৫৪	(৫৪নং) বড় লবনগোলা সরকারী প্রাঃ বিদ্যালয়, বড় লবনগোলা।	৮	উত্তর লবনগোলা			৭৮০	৭৩৮	১৫১৮	উভয় ভোটার অস্থায়ী কক্ষ ৩টি
			ম'ইঠা			৮৪৮	৮৪৫	১৬৯৩	
৫৫	(৫৫নং) হাজারবিঘা সরকারি প্রাথমিক বিদ্যালয়, হাজারবিঘা। (পুরুষ)	৫	হোট লবনগোলা			১১৪৭		১১৪৭	পুরুষ ভোটার
			নাপিতখালী			২৭৬		২৭৬	
			হাজারবিঘা			৬৭০		৬৭০	
৫৬	(৫৬নং) হোট লবনগোলা হাজারবিঘা মাধ্যমিক বিদ্যালয়দ, হাজারবিঘা। (মহিলা)	৬	হোট লবনগোলা				১১২৪	১১২৪	মহিলা ভোটার ভোটার সংখ্যা বৃদ্ধি পাওয়াতে একই ক্যাম্পাসে নতুন মহিলা ভোটকেন্দ্র স্থাপন এবং ভোটকেন্দ্রের নামে আংশিক পরিবর্তন করা হয়েছে।
			নাপিতখালী				২৮৫	২৮৫	
			হাজারবিঘা				৬৯৭	৬৯৭	
৫৭	(৫৭নং) কামড়াবাদ সরকারী প্রাথমিক বিদ্যালয়, কামড়াবাদ।	৬	পশ্চিম বুড়িরচর			১০৬৬	১০৮৮	১১২৪	উভয় ভোটার
৫৮	(৫৮নং) বুড়িরচর আলহাজ্ব মফিজউদ্দিন গাজী মাধ্যমিক বিদ্যালয়, বুড়িরচর।	৮	পূর্ব বুড়িরচর			১৫৯৭	১৫২৩	৩১২০	উভয় ভোটার ভোটকেন্দ্রের নামে আংশিক পরিবর্তন।
৫৯	(৫৯নং) সোনাখালী সরকারী প্রাঃ বিদ্যালয়, সোনাখালী।	৬	সোনাখালী			৮৫৫	৮৪২	১৬৯৭	উভয় ভোটার
			চড়কগাছিয়া (৭নং ওয়ার্ড অংশ)			৩৫৮	৩৮৪	৭৪২	
৬০	(৬০নং) কেওড়াবুনিয়া মাধ্যমিক বিদ্যালয়, কেওড়াবুনিয়া।	৬	কেওড়াবুনিয়া			১১১৩	১১২৬	২২৩৯	উভয় ভোটার
			নতুন চড়কগাছিয়া			৯৭৯	৯৫৩	১৯৩২	
						৬২	৭১	১৩৩	
৬১	(৬১নং) চড়কগাছিয়া ফাজিল (ডিগ্রী) মাদ্রাসা, চাড়কগাছিয়া।	৮	চড়কগাছিয়া (৯নং ওয়ার্ড অংশ)			১০৪১	১০২৪	২০৬৫	উভয় ভোটার

*(Handwritten signature)*

ক্রমিক	ভোট কেন্দ্রের নাম ও অবস্থান	ভোট কেন্দ্রের সংখ্যা	যে এলাকার ভোটারগণ এই ভোটকেন্দ্রে ভোট দিবেন(ভোটার এলাকার নাম)			কেন্দ্রের ভোটার সংখ্যা			
			পল্লী অঞ্চলের ক্ষেত্রে গ্রামের নাম	শহর অঞ্চলের ক্ষেত্রে ওয়ার্ড নং/মহল্লা/ রাস্তার নাম	যে সকল কেন্দ্রে ভোটার এলাকা বিতক্ত হইয়াছে সে সকল ক্ষেত্রে ভোটারদের ক্রমিক নম্বর	পুরুষ	মহিলা	মোট	মন্তব্য
৬২	(৬২নং) পোটকাখালী সরকারী প্রাথমিক বিদ্যালয়, পোটকাখালী।	৭	পোটকাখালী			১৩৩২	১৪১১	২৭৪৩	উভয় ভোটার
৬৩	(৬৩নং) বড়ইতলা সরকারী প্রাথমিক বিদ্যালয়, বড়ইতলা।	৮	গোলবুনিয়া			৯০	৮০	১৭০	উভয় ভোটার
			বড়ইতলা			২০৪	২১৩	৪১৭	
			উত্তর ডালভাঙ্গা			৪৯৫	৪৫৫	৯৫০	
			ফুলচলুয়া			৩৩৬	৩৩১	৬৬৭	
			মাঝখালী			৪৩	৫৬	৯৯	
			লতাবাড়িয়া			২৪৮	২৩৮	৪৮৬	
৬৪	(৬৪নং) মোল্লাহেড় সরকারী প্রাথমিক বিদ্যালয়, মোল্লাহেড়।	৬	কঠালতলী			১৪১৬	১৩৭৩	২৭৮৯	উভয় ভোটার
			দক্ষিণ ডালভাঙ্গা			৪২৬	৪০৫	৮৩১	
			মোল্লাহেড়া			৩৮৪	৩৭১	৭৫৫	
৬৫	(৬৫নং) কদমতলা সরকারী প্রাঃ বিদ্যালয়, কদমতলা।	৬	উত্তর রায়ভোগ			৪৬০	৪২৯	৮৮৯	উভয় ভোটার
			কদমতলা			১২৭০	১২০৫	২৪৭৫	
			মরখালী			৩৮১	৩৬১	৭৪২	
৬৬	(৬৬নং) এফ.ডি কাঠালতলী সরকারী প্রাঃ বিদ্যালয়, ফুলচলুয়া।	৮	দক্ষিণ চলুয়া			৪৩১	৪০৮	৮৩৯	উভয় ভোটার
			মানিকজোর			৪৫২	৪২৬	৮৭৮	
			খাকবুনিয়া			১২৬৪	১১৯৫	২৪৫৯	
৬৭	(৬৭নং) দক্ষিণ লেমুয়া সরকারী প্রাঃ বিদ্যালয়, দঃ লেমুয়া।	৬	খাজুরা			৮৯৬	৯১৯	১৮১৫	উভয় ভোটার
			লেমুয়া			১৪০	১৩৩	২৭৩	
৬৮	(৬৮নং) পূর্ব রায়ভোগ মাধ্যমিক বিদ্যালয়, রায়ভোগ।	৬	দক্ষিণ রায়ভোগ			৪৩১	৪৫৯	৮৯০	উভয় ভোটার
			বান্দরগাছিয়া			৬৫৯	৬৮৩	১৩৪২	
৬৯	(৬৯নং) নলী চড়কগাছিয়া সরকারী প্রাঃ বিদ্যালয়, নলী চড়কগাছিয়া।	৬	চড়কগাছিয়া			১০২০	১০১৪	২০৩৪	উভয় ভোটার
			ইটবাড়িয়া			৭৯৩	৭৬২	১৫৫৫	
৭০	(৭০নং) নলী মুসলিম উচ্চ মাধ্যমিক বিদ্যালয়, নলী।	৬	নলী			৪৬৯	৪২১	৮৯০	উভয় ভোটার
			সাজিপাড়া			১২৬২	১১৮৩	২৪৪৫	
			সাপা			১১৪৪	১১১২	২২৫৬	
৭০	(৭০নং) নলী মুসলিম উচ্চ মাধ্যমিক বিদ্যালয়, নলী।	৬	নলী			১৮৫	১৭০	৩৫৫	উভয় ভোটার
			সাজিপাড়া			১৩২৯	১২৮২	২৬১১	
			সাপা			৭২০	৭০৫	১৪২৫	
৭০	(৭০নং) নলী মুসলিম উচ্চ মাধ্যমিক বিদ্যালয়, নলী।	৬	নলী			২৯৯	২৯০	৫৮৯	উভয় ভোটার
			সাজিপাড়া			১২	১৬	২৮	
						১০৩১	১০১১	২০৪২	

৩০০০

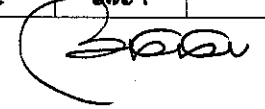


জেলা : বরগুনা

উপজেলা : বরগুনা সদর

ইউনিয়নের নামঃ বরগুনা

ক্রমিক	ভোট কেন্দ্রের নাম ও অবস্থান	ভোট কেন্দ্রের সংখ্যা	যে এলাকার ভোটারগণ এই ভোটকেন্দ্রে ভোট দিবেন(ভোটার এলাকার নাম)			কেন্দ্রের ভোটার সংখ্যা			
			পল্লী অঞ্চলের ক্ষেত্রে গ্রামের নাম	শহর অঞ্চলের ক্ষেত্রে ওয়ার্ড নং/মন্ত্রা/ রাস্তার নাম	যে সকল কেন্দ্রে ভোটার এলাকা বিতক্ত হয়েছে সে সকল কেন্দ্রে ভোটারদের ক্রমিক নম্বর	পুরুষ	মহিলা	মোট	মন্তব্য
৭১	(৭১নং) দক্ষিণ বাশবুনিয়া সরকারি প্রাঃ বিদ্যালয়, দক্ষিণ বাশবুনিয়া।	৫	উত্তর হেউলিবুনিয়া			৪১৯	৪৩৬	৮৫৫	উভয় ভোটার
			বাশবুনিয়া			৫৬৪	৬১৩	১১৭৭	
						৯৮৩	১০৪৯	২০৩২	
৭২	(৭২নং) কালীরতবক দাখিল মাদ্রাসা, কালীরতবক।	৬	কালীরতবক			১০৫১	১০০১	২০৫২	উভয় ভোটার
৭৩	(৭৩নং) পাজড়াভাঙ্গা সরকারী প্রাঃ বিদ্যালয়, পাজড়াভাঙ্গা।	৬	খাকবুনিয়া			১৮৩	১৭৫	৩৫৮	উভয় ভোটার অস্থায়ী কক্ষ ০২টি
			দক্ষিণ হেউলিবুনিয়া(৩নং ওয়ার্ড অংশ)			৫১৮	৫৩৭	১০৫৫	
			পাজড়াভাঙ্গা			৪৮৯	৫০৬	৯৯৫	
						১১৯০	১২১৮	২৪০৮	
৭৪	(৭৪নং) আমতলী আঃ খালেক আদর্শ মাধ্যমিক বিদ্যালয়, আমতলী।	৬	দক্ষিণ হেউলিবুনিয়া (৪নং ওয়ার্ড অংশ)			১৯৬	১৮৪	৩৮০	উভয় ভোটার ভোট কেন্দ্রের নামে আংশিক পরিবর্তন
			আমতলী			৭৯০	৭৬৪	১৫৫৪	
			পশ্চিম হেউলিবুনিয়া (৪নং ওয়ার্ড অংশ)			১৮১	১৩২	৩১৩	
						১১৬৭	১০৮০	২২৪৭	
৭৫	(৭৫নং) হেউলিবুনিয়া সরকারী প্রাঃ বিদ্যালয়, হেউলিবুনিয়া।	৫	পশ্চিম হেউলিবুনিয়া (৫নং ওয়ার্ড অংশ)			৫৭০	৬০২	১১৭২	উভয় ভোটার
			কড়ইতলা			১৮৪	১৯৩	৩৭৭	
			দক্ষিণ হেউলিবুনিয়া (৫নং ওয়ার্ড অংশ)			১৩৪	১৯৯	৩৩৩	
						৮৮৮	৯৯৪	১৮৮২	
৭৬	(৭৬নং) বৈঠাকাটা শিশু কল্যাণ আদর্শ সরকারী প্রাঃ বিদ্যালয়, বৈঠাকাটা।	৪	কোরক			৯৬৭	১০৪৬	২০১৪	উভয় ভোটার অস্থায়ী কক্ষ ০১টি
৭৭	(৭৭নং) ঢলুয়া সরকারী প্রাঃ বিদ্যালয়, ঢলুয়া।	৮	পোটকাখালী			৫০৯	৫০৯	১০১৮	অস্থায়ী কক্ষ ০২টি
			ঢলুয়া			১১৩৪	১১৭৭	২৩১১	
						১৬৪৩	১৬৮৬	৩৩২৯	
৭৮	(৭৮নং) মধ্য পাঠাকাটা সরকারী প্রাঃ বিদ্যালয়, পাঠাকাটা।	৫	কলাতলা			৩৩৬	৩৫৩	৬৮৯	উভয় ভোটার
			পার্বতী			১৯৮	১৯৬	৩৯৪	
			পাঠাকাটা			৩৯৮	৪৩৬	৮৩৪	
						৯৩২	৯৮৫	১৯১৭	



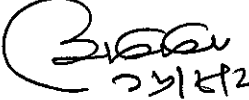
জেলা : বরগুনা

উপজেলা : বরগুনা সদর

ইউনিয়নের নাম : এম.বালিয়াতলী

ক্রমিক	ভোট কেন্দ্রের নাম ও অবস্থান	ভোট কেন্দ্র সংখ্যা	যে এলাকার ভোটারগণ এই ভোটকেন্দ্রে ভোট দিবেন(ভোটের এলাকার নাম)			কেন্দ্রের ভোটার সংখ্যা			মন্তব্য
			পল্লী অঞ্চলের ক্ষেত্রে গ্রামের নাম	শহর অঞ্চলের ক্ষেত্রে ওয়ার্ড নং/সেখা/রাস্তার নাম	যে সকল কেন্দ্রে ভোটার এলাকা বিস্তৃত হয়েছে সে সকল কেন্দ্রে ভোটারের ক্রমিক নম্বর	পুরুষ	মহিলা	মোট	
৭৯	(৭৯নং) জেলখানা সরকারী প্রাঃ বিদ্যালয়, জেলখানা।	৬	জেলখানা			৫৬৫	৫৭০	১১৩৫	উভয় ভোটার
			হেউলিখুনিয়া			১৩৯	১৫২	২৯১	
			চারভাঙ্গা			২৩১	২১৬	৪৪৭	
			বিনাইবাড়িয়া			১৫৫	১৩৯	২৯৪	
					১০৯০	১০৭৭	২১৬৭		
৮০	(৮০নং) চালিতাতলী মাধ্যমিক বিদ্যালয়, চালিতাতলী।	৮	বাসুন্ডী			৩৩৯	৩১৯	৬৫৮	উভয় ভোটার, একই ক্যাম্পাসে নতুন ভবন হয়েছে এবং ভোটকেন্দ্রের নামে পরিবর্তন করা হয়েছে।
			চালিতাতলী			৫৩৮	৫২৮	১০৬৬	
			ফালিশাতলী			২২৪	২১৭	৪৪১	
			উরুনিয়া			৫৩৪	৫১৪	১০৪৮	
					১৬৩৫	১৫৭৮	৩২১৩		
৮১	(৮১নং) নিমতলী আজিজাবাদ সি.এম মাঃ বিঃ ও সংলগ্ন নিমতলী মাইঠা সরকারী প্রাঃ বিদ্যালয়, নিমতলী।	৬	আজিজাবাদ			১৫৩	১৪৮	৩০১	উভয় ভোটার
			আমতলী (৩নং ওয়ার্ড অংশ)			১৮৯	১৮৫	৩৭৪	
			চর মাইঠা			২৭৮	২৮৩	৫৬১	
			নিমতলী			২৯৮	২৮৫	৫৮৪	
			মাদারতলী			২৯৭	৩০৬	৬০৩	
					১২১৫	১২০৭	২৪২২		
৮২	(৮২নং) নলী মাইঠা সরকারী প্রাঃ বিদ্যালয় ও সংলগ্ন নলী মাইঠা মাঃ বিদ্যালয়, নলী।	৭	মাইঠা(৪নং ওয়ার্ড অংশ)			১১২১	১১৫৩	২২৭৪	উভয় ভোটার
			আমতলী(৪নং ওয়ার্ড অংশ)			১৮০	১৭২	৩৫২	
					১৩০১	১৩২৫	২৬২৬		
৮৩	(৮৩নং) নলী মনসাতলী সরকারী প্রাঃ বিদ্যালয়, মনসাতলী।	৬	লাকুরতলা			৩২০	৩০৬	৬২৬	উভয় ভোটার
			মনসাতলী			৭৯৩	৭৪৬	১৫৩৯	
			শাসাতলা			১৭২	১৬৭	৩৩৯	
					১২৮৫	১২১৯	২৫০৪		
৮৪	(৮৪নং) এম বালিয়াতলী ডি.এন কলেজ, বানাই।	৬	খোক্তকাটা			১৭৩	১৭৯	৩৫২	উভয় ভোটার
			বানাই			১৮৫	২০৭	৩৯৩	
			রক্ষাচন্ডি			৩২০	৩২৮	৬৪৮	
			লতাকাটা			৩৩৯	৩৫৬	৬৯৫	
			শসাতলী(৬নং ওয়ার্ড অংশ)			১৭৩	১৭৪	৩৪৭	
					১১৯০	১২৪৪	২৪৩৪		
৮৫	(৮৫নং) পরীরখাল মাধ্যমিক বিদ্যালয়, পরীরখাল।	৮	পরীরখাল			৮২৬	৮২৯	১৬৫৫	উভয় ভোটার
			বাহিনসমেত			২৯৮	২৮৯	৫৮৭	
			আমলকীতলা			২৬৭	২৬০	৫২৭	
			চরপাড়া			৩৩৪	৩২১	৬৫৫	
					১৭২৫	১৬৯৯	৩৪২৪		
৮৬	(৮৬) বালিয়াতলী সি টি সরকারি প্রাথমিক বিদ্যালয়, ছোট বালিয়াতলী।	৬	ছোট বালিয়াতলী			৫৭৯	৫৭৫	১১৫৪	উভয় ভোটার সিটি নিম্ন মাঃ বিদ্যালয়ে বিদ্যুৎ ও অবকাঠামো না থাকায়, বালিয়াতলী
			ডালতলী			৫৮৬	৫৯২	১১৭৮	

					১১৬৫	১১৬৭	২৩৩২	সিটি সং প্রাঃবিঃ নতুন ভোটকেন্দ্র প্রস্তাব করা হয়।
৮৭	(৮৭নং) বড় বালিয়াতলী সরকারি প্রাথমিক বিদ্যালয়। বড় বালিয়াতলী।	৮	ছোনবুনিয়া		১৫৭	১৩৮	২৯৫	অস্থায়ী কক্ষ ০১টি উভয় ভোটার, ভোটকেন্দ্রের নামে আংশিক পরিবর্তন করা হয়েছে।
			পাতাকাটা		৮৪৮	৮৬১	১৭০৯	
			পালের বালিয়াতলী		৪৯৪	৪২৬	৯২০	
			বড় বালিয়াতলী		২৮৫	২৫১	৫৩৬	
					১৭৮৪	১৬৭৬	৩৪৬০	


  
 ১৬/৫/২০২৬  
 (মোঃ আবদুল হাই আল হাদী)  
 কোলা নির্বাচন অফিসার  
 বরগুনা।

জেলা : বরগুনা

উপজেলা : বরগুনা সদর

ইউনিয়নের নামঃ নলটোনা

ক্রমিক	ভোট কেন্দ্রের নাম ও অবস্থান	ভোট কেন্দ্রের সংখ্যা	যে এলাকার ভোটারগণ এই ভোটকেন্দ্রে ভোট দিবেন (ভোটার এলাকার নাম)			কেন্দ্রের ভোটার সংখ্যা			
			পল্লী অঞ্চলের ক্ষেত্রে গ্রামের নাম	শহর অঞ্চলের ক্ষেত্রে ওয়ার্ড নং/মহল্লা/ রাস্তার নাম	যে সকল কেন্দ্রে ভোটার এলাকা বিভক্ত হইয়াছে সে সকল ক্ষেত্রে ভোটারদের ক্রমিক নম্বর	পুরুষ	মহিলা	মোট	মন্তব্য
৮৮	(৮৮নং) গোলবুনিয়া সরকারী প্রাঃ বিদ্যালয়, গোলবুনিয়া।	৬	গোলবুনিয়া(১নং ওয়ার্ড অংশ)			৩০৬	২৯৫	৬০১	উভয় ভোটার
			আজগরকাঠী			৬৪৮	৬১৮	১২৬৬	
			গোলবুনিয়া(২নং ওয়ার্ড অংশ)			১৬৯	১৬১	৩৩০	
						১১২৩	১০৭৪	২১৯৭	
৮৯	(৮৯নং) গর্জনবুনিয়া মাধ্যমিক বিদ্যালয়, গর্জনবুনিয়া।	৮	নলটোনা			৫২১	৫৪৪	১০৬৫	উভয় ভোটার
			গর্জনবুনিয়া			৮৫৫	৮৮৬	১৭৪১	
			আমতলী			১০৩	১০৪	২০৭	
						১৪৭৯	১৫৩৪	৩০১৩	
৯০	(৯০নং) শিয়ালিয়া এম. আই. মাধ্যমিক বিদ্যালয়, শিয়ালিয়া।	৫	পদ্মা(৪নং ওয়ার্ড অংশ)			৩২	৩৩	৬৫	উভয় ভোটার
			শিয়ালিয়া			৯৭১	৯৬৮	১৯৩৯	
						১০০৩	১০০১	২০০৪	
৯১	(৯১নং) বাবুগঞ্জ আদর্শ মাধ্যমিক বিদ্যালয়, বাবুগঞ্জ।	৪	পদ্মা (৫নং ওয়ার্ড অংশ)			৮৬৮	৮২৮	১৬৯৬	উভয় ভোটার ভোটকেন্দ্রের নামে আংশিক পরিবর্তন করা হয়েছে।
৯২	(৯২নং) গোড়া পদ্মা সরকারী প্রাঃ বিদ্যালয়, পদ্মা।	৬	কুমিরমারা			২২৭	২১০	৪৩৭	উভয় ভোটার অস্থায়ী কক্ষ ০২টি
			পদ্মা (৬নং ওয়ার্ড অংশ)			১০২০	৯৯৫	২০১৫	
						১২৪৭	১২০৫	২৪৫২	
৯৩	(৯৩) গাজী মাহমুদ সরকারি প্রাথমিক বিদ্যালয়, গাজী মাহমুদ, (পুরুষ)।	৪	নিশানবাড়িয়া			৫৪৩		৫৪৩	পুরুষ ভোটার
			গাজী মাহমুদ(৭নং ওয়ার্ড অংশ)			১৩৯		১৩৯	
			গাজী মাহমুদ (৮নং ওয়ার্ড অংশ)			১০১২		১০১২	
						১৬৯৪		১৬৯৪	
৯৪	(৯৪) গাজী মাহমুদ দারুলছলাম দাখিল মাদ্রাসা, গাজী মাহমুদ, (মহিলা)।	৪	নিশানবাড়িয়া				৫৩৫	৫৩৫	মহিলা ভোটার ভোটার সংখ্যা বৃদ্ধি পাওয়াতে একই ক্যাম্পাসে, গাজী মাহমুদ দারুলছলাম দাখিল মাদ্রাসা, নতুন মহিলা ভোটকেন্দ্রের প্রস্তাব করা হয়েছে।
			গাজী মাহমুদ(৭নং ওয়ার্ড অংশ)				১৩৫	১৩৫	
			গাজী মাহমুদ (৮নং ওয়ার্ড অংশ)			১০১৩		১০১৩	
							১৬৮৩	১৬৮৩	
৯৫	(৯৫নং) সোনাতলা সরকারী প্রাঃ বিদ্যালয়, সোনাতলা।	৬	গাজী মাহমুদ (৯নং ওয়ার্ড অংশ)			৩৭০	৩৩১	৭০১	অস্থায়ী কক্ষ ০২টি
			সোনাতলা			৭৯০	৭১৩	১৫০৩	
						১১৬০	১০৪৪	২২০৪	

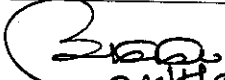
  
 (মোঃ আবদুল হাই আল হোসাইন)  
 জেলা নির্বাচন অফিসার  
 বরগুনা।

## ভোটকেন্দ্রের সার-সংক্ষেপ

উপজেলা/থানা সংখ্যা ও নাম	সিটি কর্পোরেশন/পৌরসভার সংখ্যা ও নাম	ইউনিয়ন/ক্যান্টনমেন্ট বোর্ডের সংখ্যা	ভোটকেন্দ্রের সংখ্যা			ভোটকক্ষের সংখ্যা			ভোটার সংখ্যা			মন্তব্য
			স্থায়ী	অস্থায়ী	মোট	স্থায়ী	অস্থায়ী	মোট	পুরুষ	মহিলা	মোট	
১	২	৩	৪(ক)	৪(খ)	৪(ক+খ)	৫(ক)	৫(খ)	৫(ক+খ)	৬(ক)	৬(খ)	৬(ক+খ)	৭
বরগুনা সদর, বরগুনা	০১টি	১০টি	৯৫টি	নাই	৯৫টি	৫৫৬টি	৩৭টি	৫৯৩টি	১,১৪,৬৩৫ জন	১,১৫,৩৯০ জন	২,৩০,০২৫ জন	

৪৬

ক্রমিক নং	ইউনিয়নের নাম	ভোটার সংখ্যা			মন্তব্য
		পুরুষ	মহিলা	মোট	
০১	পৌরসভা	১৩৬৫৯	১৪১৭৬	২৭৮৩৫	
০২	বদরখালী	১২০০৬	১২১১৫	২৪১২১	
০৩	গৌরচন্না	১১৫৩৬	১২০৬২	২৩৫৯৮	
০৪	ফুলঝুড়ী	৬৫৩১	৬৫৭৮	১৩১০৯	
০৫	কেওড়াবুনিয়া	৮১৪৫	৮২৩২	১৬৩৭৭	
০৬	আয়লাপাতাকাটা	৮৯৬৩	৮৯৬৯	১৭৯৩২	
০৭	বুড়িরচর	১২৬২০	১২৪৫৩	২৫০৭৩	
০৮	তলুয়া	১১৩৮৯	১১১৮৫	২২৫৭৪	
০৯	বরগুনা	৮৮২১	৯০৫৯	১৭৮৮০	
১০	এম বালিয়াতলী	১২৩৯১	১২১৯২	২৪৫৮৩	
১১	নলটনা	৮৫৭৪	৮৩৬৯	১৬৯৪৩	
		১১৪৬৩৫জন	১১৫৩৯০জন	২৩০০২৫জন	

  
 ২৩/১১/২০২০

(মোঃ আবদুল হুই আল হাদী)  
 জেলা নির্বাচন অফিসার  
 বরগুনা।